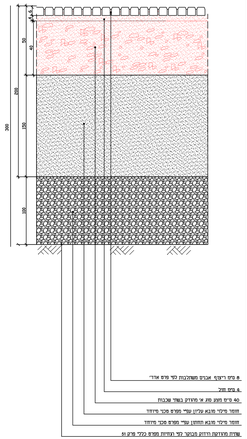

פרט C
קרקע פסולת בעומק 3 מ'
רחוב יוחנן הסנדלר
(אזור 4)
קנ"מ 1:10

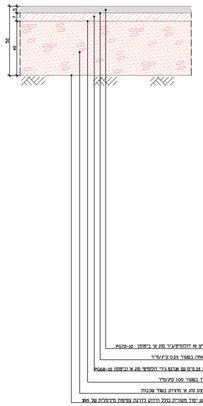

פרט A
קרקע חולית
רחוב בן גוריון (מתכים 121-141)
(אזור 3)
קנ"מ 1:10

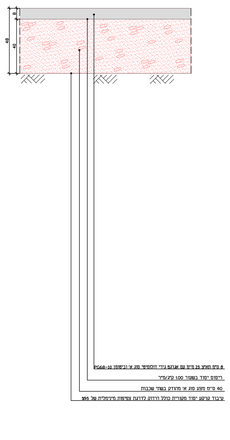

פרט A
קרקע חולית
רחוב בן גוריון (מתכים 100-121)
(אזור 3)
קנ"מ 1:10

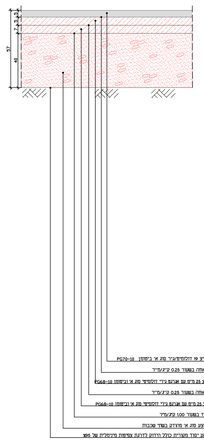

פרט B
קרקע חולית
רחוב הקוממיות
(אזור 3)
קנ"מ 1:10

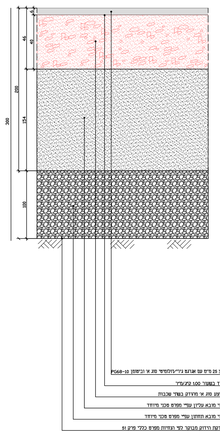

פרט C
קרקע פסולת בעומק 3 מ'
כביש פנימי
(אזור 4)
קנ"מ 1:10

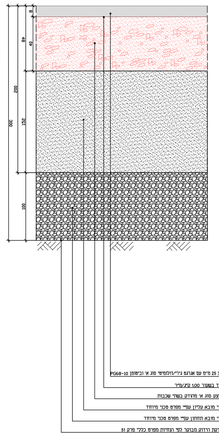

פרט D
קרקע פסולת בעומק 3 מ'
רחוב הנביאים
(אזור 4)
קנ"מ 1:10

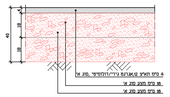

פרט E
פרט אספלט במדרכות
קנ"מ 1:10

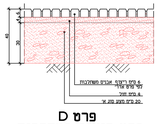

פרט D
פרט ריצוף במדרכות
קנ"מ 1:10

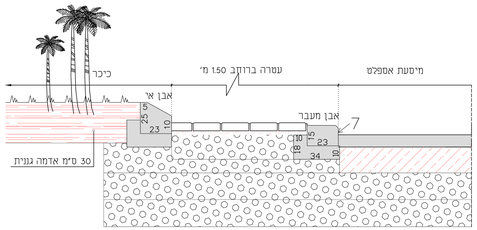

פרט עטרה בצומת מעגל
קנ"מ 1:10

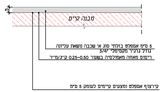

פרט E
שיקום מסעה ע"י קרצוף וריבוד
שכבות אספלט בעובי 5 ס"מ
קנ"מ 1:10

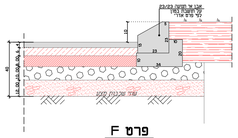

פרט F
לחנחת אבן אי
קנ"מ 1:10

איור 5. תמונת היחידות הגיאוטכניות בסביבת 450

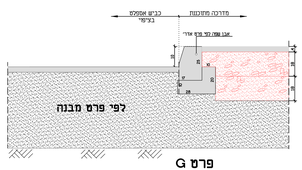

פרט G
לחנחת אבן שפה

פרט I
פרט של ריצוף לעיוורים בתעבר החציה
קנ"מ 1:100

פרט תוחות ריצוף לעיוורים

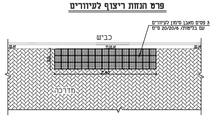

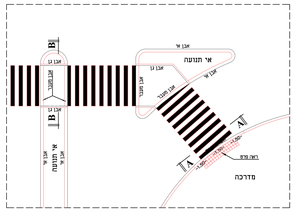

מבט על מעבר חצייה
1 : 100

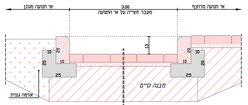

חתך B-B
1 : 10



מבט A-A
1 : 10\100

☐ לעיון	☑ למכרז	☐ לאישור	☐ לביצוע
עדכון תכנון	עדכון פרטים לפי מפרט מיוחד		20-08-20
עדכון תכנון	הכנת מסמכי		05.07.20
תמהיל	מהות העדכון		תאריך העדכון

המזמין: **עיריית בת ים**

ניהול פרויקט: **עדי הדר בע"מ**

שם הפרויקט: **שכונת מגורים - ביי 450**
פרטי מבנה

גליון מס'	תכנון מוקדם ופרטי רישוי	תאריך	קנה מידה
	שלבים הנדסי רשמים	20-09-21	1:100 ,1:10 ,1:50
	שמאי		

מהנדסים בע"מ
תוכנה אזרחית מורשית

פרטי הכנת המסמך
מ"ר: 09-7996525
מ.ק.: 09-7996526
ר.ל.: 052-6496874

מ"ר: בן גוריון 40600 ת.ד. 3393
בית הכנסת הוחמה 27ז' 7ל